











### ЛЕГЕНДА


-  Граница планског обухвата
-  Граница катастарске општине
-  Граница катастарске парцеле
-  Број катастарске парцеле
-  Изграђени објекти
-  Фактичко стање на терену
-  Корито за малу воду реке Велике Мораве
-  Електроенергетска мрежа
-  Електронска комуникациона мрежа
-  Висинска представа терена

### Спровођење плана


У складу са прописима о планирању и изградњи, овај План представља плански основ за израду пројекта парцелације/препарцелације површина јавне и остале намене и за издавање одговарајућих дозвола, у складу са прописима о планирању и изградњи.

С обзиром на то да се планско подручје налази у подручју између корита за малу воду и одбрамбеног насипа, у инундационом подручју, за било какве интервенције у простору, обавезна је израда хидрауличног прорачуна и прибављање водних услова и сагласности надлежног органа за послове водoprивреде.

### А. Израда урбанистичких пројеката

 Урбанистички пројекат који остаје на снази  
Урбанистички пројекат за изградњу туристичко-рекреативне целине на катастарској парцели број 1553/4 КО Велика Плана II (потврда, бр. 353-300/2011-III/06 од 10.06.2011. године)

### Б. Директно спровођење плана

 Подручје директног спровођења плана, на основу правила уређења и грађења из Плана детаљне регулације "Просторна целина - Жабарски мост" у Великој Плани

Овај материјал финансира Европска унија преко програма EU PRO



**EUPRO**

ПОДРШКА ЕВРОПСКЕ УНИЈЕ РАЗВОЈУ ОПШТИНА



Наручилац и носилац израде плана: <b>ОПШТИНА ВЕЛИКА ПЛАНА</b> ул. Милоша Великог бр.30 <b>ВЕЛИКА ПЛАНА</b>	
Обрађивач плана: <b>"АРХИПЛАН" Д.О.О.</b> ул. Кнеза Михаила бр.66 <b>АРАНЂЕЛОВАЦ</b>	Заједнички са: <b>"ANDZOR ENGINEERING" Д.О.О.</b> ул. Иве Андрића бр.13 <b>НОВИ САД</b>
Назив плана: <b>ПЛАН ДЕТАЉНЕ РЕГУЛАЦИЈЕ</b> <b>"Просторна целина - Жабарски мост" у Великој Плани</b> <b>- нацрт плана -</b>	
Назив листа: <b>СПРОВОЂЕЊЕ ПЛАНА</b>	Размера: 1:2.500 Лист број: <b>7</b> Датум: <b>јануар, 2020 год.</b>
Руководилац израде: <b>одговорни урбаниста: дипл.инж.арх. Драгана Бига (ИКС 200 0015 03)</b>	