

ПЛАН САОБРАЋАЈНИХ КОМУНИКАЦИЈА

ЛЕГЕНДА :

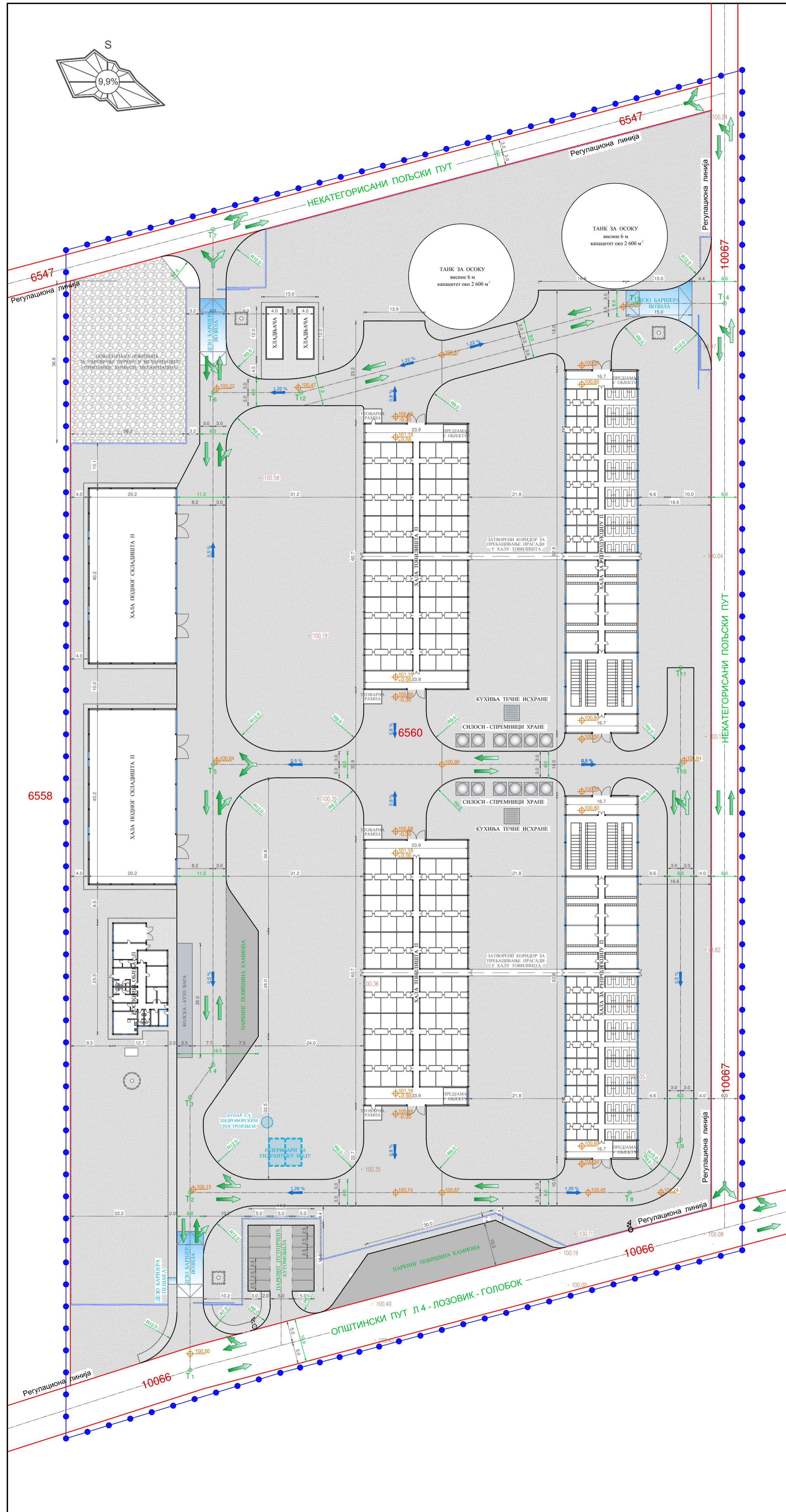
- ГРАНИЦА ОБУХВАТА ПРОЈЕКТА
- 6560 КАТАСТАРСКИ БРОЈ ПАРЦЕЛЕ
- ГРАНИЦА ПОСТОЈЕЋИХ ПАРЦЕЛА
- ЕЛЕМЕНТИ ХОРИЗОНТАЛНЕ РЕГУЛАЦИЈЕ
- РЕГУЛАЦИОНА ЛИНИЈА
- ЕЛЕМЕНТИ ВЕРТИКАЛНЕ РЕГУЛАЦИЈЕ
- 100.35 ПОСТОЈЕЋА ВИСИНСКА КОТА ТЕРЕНА
- ⊕ 101.18 / ⊖ 0.00 НОВОПЛАНИРАНА ВИСИНСКА КОТА ТЕРЕНА
- ЕЛЕМЕНТИ САОБРАЋАЈА
- ГЛАВНА, ПРИСТУПНА САОБРАЋАЈНИЦА
- ИНТЕРНА САОБРАЋАЈНИЦА НА ПРЕДМЕТНОЈ ПАРЦЕЛИ
- ПАРКИНГ ПОВРШИНА АУТОМОБИЛА
- PM 10 БРОЈ ПАРКИНГ МЕСТА
- ПАРКИНГ ПОВРШИНА КАМИОНА
- ТЕМЕ ОСЕ САОБРАЋАЈНИЦЕ
- R5.6 РАДИЈУС КРИВИНЕ САОБРАЋАЈНИЦЕ
- ПРАВАЦ ОДВИЈАЊА САОБРАЋАЈА
- 1.0% НАГИБ САОБРАЋАЈНИЦЕ - ПРАВАЦ ОДВОЂАВАЊА

КООРДИНАТЕ ТЕМЕНА ПРЕСЕЧНИХ ТАЧАКА ОСА САОБРАЋАЈНИЦА

Бр.	Y	X
T 1	7505431.550	4924786.226
T 2	7505431.550	4924826.568
T 3	7505431.550	4924848.208
T 4	7505436.750	4924855.634
T 5	7505436.750	4924923.868
T 6	7505436.750	4925008.421
T 7	7505436.750	4925045.514
T 8	7505531.400	4924826.575
T 9	7505543.000	4924838.568
T 10	7505543.000	4924923.868
T 11	7505543.000	4924945.868
T 12	7505456.743	4925008.421
T 13	7505532.744	4925028.668
T 14	7505553.000	4925028.668

ЕЛЕМЕНТИ ПЛАНИРАНЕ ИЗГРАДЊЕ И УРЕЂЕЊА

- НОВОПЛАНИРАНИ ПОЉОПРИВРЕДНИ ОБЈЕКТИ
- БАЗЕНИ КАО ДЕЗО БАРИЈЕРЕ ЗА ВОЗИЛА И ЉУДЕ
- АСФАЛТИРАНЕ ИЛИ ПОПЛОЧАНЕ ПОВРШИНЕ
- ПОШЉУНЧАНЕ ПОВРШИНЕ
- ТРАВНАТЕ - ЗЕМЉАНЕ ПОВРШИНЕ
- ПОЛОЖАЈ НОВОПЛАНИРАНЕ ОГРАДЕ КОМПЛЕКСА
- КОЛСКА АУТО ВАГА

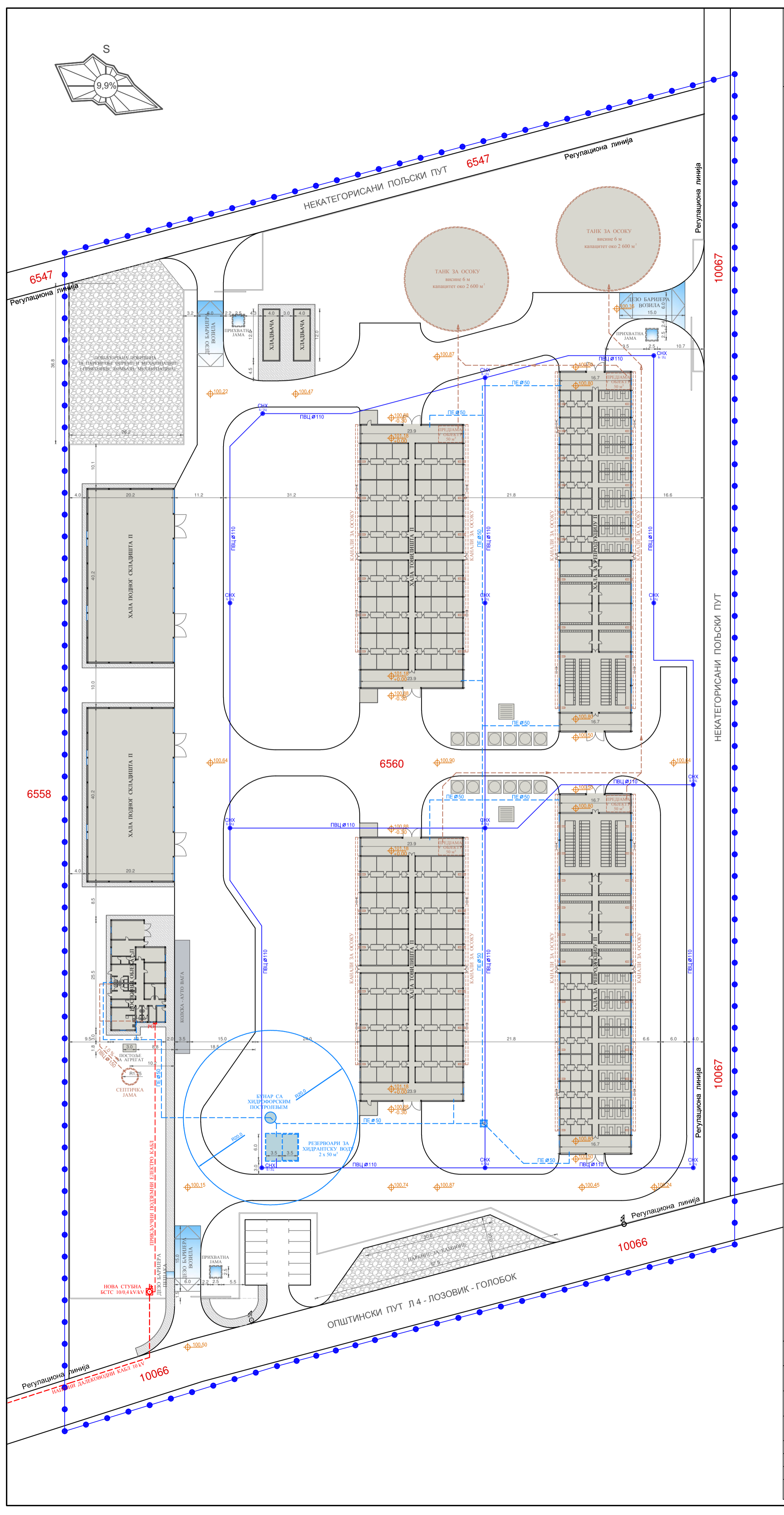


ПРЕДУЗЕЋЕ ЗА ПРОЈЕКТОВАЊЕ, ГРАЂЕВИНАРСТВО И ИНЖЕЊЕРИНГ ИЛИЋ & КО		БРОЈ ПРОЈЕКТА 37 / 2018
УРБАНИСТИЧКИ ПРОЈЕКАТ за изградњу фарме за узгој свиња на катастарској парцели бр. 6560 К.О. Лозовик		
ИНВЕСТИТОР	Слободан Терзић, ул. Београдска бр. 67 А, Лозовик	
ЦРТЕЖ	ПЛАН САОБРАЋАЈНИХ КОМУНИКАЦИЈА	
ОДГОВ. УРБАНИСТА	Н. Урошевић, дипл. инж. арх.	БРОЈ ЦРТЕЖА
САРАДНИК		4
САРАДНИК		
ДИРЕКТОР ИЛИЋ ЗОРАН, дипл. инж. грађ.	РАЗМЕРА 1:600	ДАТУМ ИЗРАДЕ јуни 2018. год.

ПЛАН КОМУНАЛНЕ ИНФРАСТРУКТУРЕ

ЛЕГЕНДА :

- ГРАНИЦА ОБУХВАТА ПРОЈЕКТА
- 6560 КАТАСТАРСКИ БРОЈ ПАРЦЕЛЕ
- ЕЛЕМЕНТИ РЕГУЛАЦИЈЕ**
- РЕГУЛАЦИОНА ЛИНИЈА
- ГРАНИЦА ПОСТОЈЕЋИХ ПАРЦЕЛА
- ⊕_{101.18}
+0.00 НОВОПЛАНИРАНА ВИСИНСКА КОТА ТЕРЕНА
- ЕЛЕМЕНТИ ПЛАНИРАНЕ ИЗГРАДЊЕ И УРЕЂЕЊА**
- НОВОПЛАНИРАНИ ПОЉОПРИВРЕДНИ ОБЈЕКТИ
- БАЗЕНИ КАО ДЕЗО БАРИЈЕРЕ ЗА ВОЗИЛА И ЉУДЕ
- АСФАЛТИРАНЕ ИЛИ ПОПЛОЧАНЕ ПОВРШИНЕ
- ПОШЉУЧАНЕ ПОВРШИНЕ
- ТРАВНАТЕ - ЗЕМЉАНЕ ПОВРШИНЕ
- ПОЛОЖАЈ НОВОПЛАНИРАНЕ ОГРАДЕ КОМПЛЕКСА
- ЕЛЕМЕНТИ САОБРАЋАЈА**
- ГЛАВНА, ПРИСТУПНА САОБРАЋАЈНИЦА
- ИНТЕРНА САОБРАЋАЈНИЦА НА ПРЕДМЕТНОЈ ПАРЦЕЛИ
- ПАРКИНГ ПОВРШИНА ПУТНИЧКИХ ВОЗИЛА
- КОМУНАЛНА ИНФРАСТРУКТУРА**
- ЕЛЕКТРОДИСТРИБУЦИОНА МРЕЖА**
- - - НОВОПЛАНИРАНИ ДАЛЕКОВОДНИ КАБЛ 10 kV
- - - НОВОПЛАНИРАНИ ПОДЗЕМНИ РАЗВОД НА ПАРЦЕЛИ ЕЛЕКТРО ВОД ОД СТУБНЕ ТС ОД РАЗВОДНЕ ТАБЛЕ
- ⊕ НОВОПЛАНИРАНА СТУБНА ТРАФО СТАНИЦА
- ЕЛЕКТРО ШАХТА
- | РАЗВОДНИ ЕЛЕКТРО ОРМАР
- ВОДОВОДНА МРЕЖА**
- НОВОПЛАНИРАНО ЛОКАЛНО ВОДОИЗВОРИШТЕ - БУНАР СА ХИРОФОРСКИМ ПОСТРОЈЕЊЕМ
- ПЛАНИРАНА ПОЗИЦИЈА ВОДОВОДНОГ ОКНА
- - - ПЛАНИРАНА ТРАСА ИНТЕРНОГ ВОДОВОДА \varnothing 50
- МРЕЖА ФЕКАЛНЕ КАНАЛИЗАЦИЈЕ**
- ПЛАНИРАНА ТРАСА ФЕКАЛНЕ КАНАЛИЗАЦИЈЕ
- ПЛАНИРАНА ВОДОНЕПРОПУСНА СЕПТИЧКА ЈАМА
- - - МРЕЖА ФЕКАЛНЕ КАНАЛИЗАЦИЈЕ УЗГОЈА СВИЊА
- - - ПЛАНИРАНА ТРАСА ОСОЧНЕ ФЕКАЛНЕ КАНАЛИЗАЦИЈЕ
- - - ОСОЧНИ КАНАЛ ОД ОБЈЕКТА КА ПРИХВАТНОЈ ОСОЧ. ЈАМИ
- ОСОЧНА ПРЕДЈАМА У ОБЈЕКТУ - КАПАЦИТЕТА 50 м³
- ТАНК ЗА ОСОКУ - КАПАЦИТЕТА ОКО 2 600 м³
- СПОЉНА ХИДРАНТСКА МРЕЖА
- РЕЗЕРВОАР ЗА ХИДРАНТСКУ ВОДУ
- ПЛАНИРАНЕ ЛИНИЈЕ СПОЉНОГ ХИДРАНТСКОГ РАЗВОДА
- ПРЕДЛОГ ПОЛОЖАЈА СПОЉНОГ ХИДРАНТА

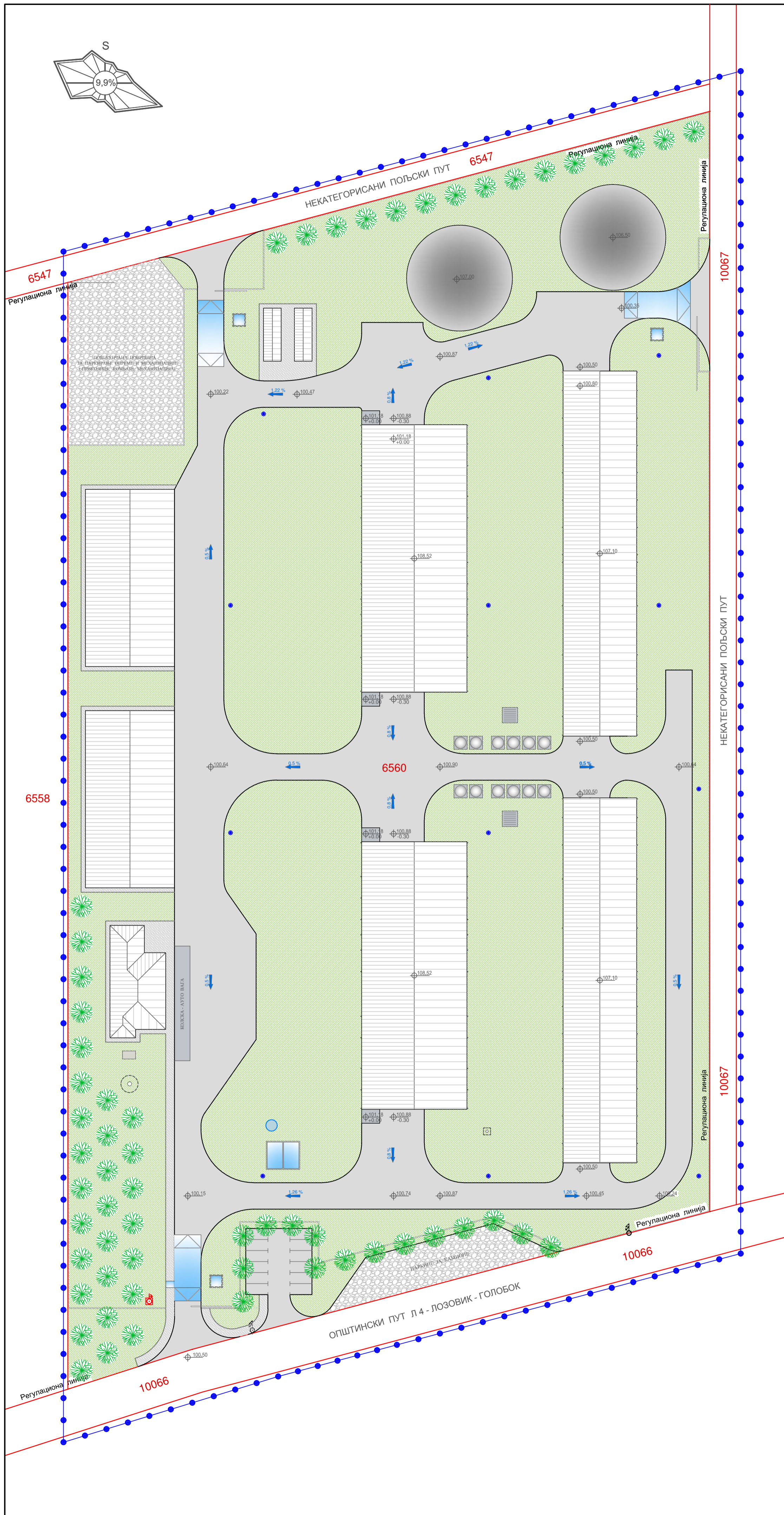


ПРЕДУЗЕЋЕ ЗА ПРОЈЕКТОВАЊЕ, ГРАЂЕВИНАРСТВО И ИНЖЕЊЕРИНГ ИЛИЋ & КО		БРОЈ ПРОЈЕКТА 37 / 2018
УРБАНИСТИЧКИ ПРОЈЕКАТ за изградњу фарме за узгој свиња на катастарској парцели бр. 6560 К.О. Лозовик		
ИНВЕСТИТОР	Слободан Терзић, ул. Београдска бр. 67 А, Лозовик	
ЦРТЕЖ	ПЛАН КОМУНАЛНЕ ИНФРАСТРУКТУРЕ	
ОДГОВ. УРБАНИСТА	Н. Урошевић, дипл. инж. арх.	БРОЈ ЦРТЕЖА
САРАДНИК		5
САРАДНИК		
ДИРЕКТОР ИЛИЋ ЗОРАН, дипл. инж. грађ.	РАЗМЕРА 1 : 600	ДАТУМ ИЗРАДЕ јуни 2018. год.

ПЛАН ПАРТЕРНОГ УРЕЂЕЊА

ЛЕГЕНДА :

- ГРАНИЦА ОБУХВАТА ПРОЈЕКТА
- 6560 КАТАСТАРСКИ БРОЈ ПАРЦЕЛЕ
- ЕЛЕМЕНТИ РЕГУЛАЦИЈЕ**
- РЕГУЛАЦИОНА ЛИНИЈА
- ГРАНИЦА ПОСТОЈЕЋИХ ПАРЦЕЛА
- $\phi_{+0.00}^{101.18}$ НОВОПЛАНИРАНА ВИСИНСКА КОТА ТЕРЕНА
- ЕЛЕМЕНТИ ПЛАНИРАНЕ ИЗГРАДЊЕ И УРЕЂЕЊА**
- НОВОПЛАНИРАНИ ПОЉОПРИВРЕДНИ ОБЈЕКТИ
- БАЗЕНИ КАО ДЕЗО БАРИЈЕРЕ ЗА ВОЗИЛА И ЉУДЕ
- ТАНК ЗА ОСОКУ
- ПОЛОЖАЈ НОВОПЛАНИРАНЕ ОГРАДЕ КОМПЛЕКСА
- ЕЛЕМЕНТИ САОБРАЋАЈА**
- ГЛАВНА, ПРИСТУПНА САОБРАЋАЈНИЦА
- ИНТЕРНА САОБРАЋАЈНИЦА НА ПРЕДМЕТНОЈ ПАРЦЕЛИ
- ПАРКИНГ ПОВРШИНА ПУТНИЧКИХ ВОЗИЛА
- $\downarrow 1.0\%$ НАГИБ САОБРАЋАЈНИЦЕ - ПРАВАЦ ОДВОЂАВАЊА
- ЕЛЕМЕНТИ КОМУНАЛНЕ ИНФРАСТРУКТУРЕ**
- НОВОПЛАНИРАНА СТУБНА ТРАФО СТАНИЦА
- НОВОПЛАНИРАНО ЛОКАЛНО ВОДОИЗВОРИШТЕ - БУНАР СА ХИРОФСКИМ ПОСТРОЈЕЊЕМ
- ПЛАНИРАНА ПОЗИЦИЈА ВОДОВОДНОГ ОКНА
- ПЛАНИРАНА ВОДОНЕПРОПУСНА СЕПТИЧКА ЈАМА
- РЕЗЕРВОАР ЗА ХИДРАНТСКУ ВОДУ
- ПРЕДЛОГ ПОЛОЖАЈА СПОЉНОГ ХИДРАНТА
- ОБРАДА ПАРТЕРА**
- АСФАЛТИРАНЕ ПОВРШИНЕ
- ТРОТОАРИ И СТАЗЕ
- ТРАВНАТЕ - ЗЕМЉАНЕ ПОВРШИНЕ
- ПОШЉУНЧАНЕ ПОВРШИНЕ
- САДНИ МАТЕРИЈАЛ**
- ЛИСТОПАДНО ВИСОКО ДРЕВЕЊЕ
- ТРАВА



ПРЕДУЗЕЊЕ ЗА ПРОЈЕКТОВАЊЕ, ГРАЂЕВИНАРСТВО И ИНЖЕЊЕРИНГ ИЛИЋ & КО		БРОЈ ПРОЈЕКТА 37 / 2018
УРБАНИСТИЧКИ ПРОЈЕКАТ за изградњу фарме за узгој свиња на катастарској парцели бр. 6560 К.О. Лозовик		
ИНВЕСТИТОР	Слободан Терзић, ул. Београдска бр. 67 А, Лозовик	
ЦРТЕЖ	ПЛАН ПАРТЕРНОГ УРЕЂЕЊА	
ОДГОВ. УРБАНИСТА	Н. Урошевић, дипл. инж. арх.	БРОЈ ЦРТЕЖА
САРАДНИК		6
САРАДНИК		
ДИРЕКТОР ИЛИЋ ЗОРАН, дипл. инж. грађ.	РАЗМЕРА 1 : 600	ДАТУМ ИЗРАДЕ јуни 2018. год.